













**Catasto (Valori indicativi)**

 Particelle

**Piano Regolatore Generale**






**Piano urbanistico**

-  Zona A
-  Zona B1
-  Zona B2
-  Zona C2
-  Zona E
-  Zona F2

-  Zona AC
-  Zona B2
-  Zona C1
-  Zona D
-  Zona F1
-  Zona F3





-  Zona F4
-  Strade
-  Zona V1
-  Zona P
-  Zona PG

-  Zona M
-  Commercio su area pubblica
-  Zona V2
-  Zona PC
-  Zona R

### **Aree percorse dal fuoco**

-  Aree percorse dal fuoco

### **Confini Territoriali**

-  Confini comunali
-  Limite Comunale

### **Cartografia**

-  CTR 1:10.000 ATA2012